

УТВЕРЖДАЮ
Директор МК ДОУ АГО «Ачитский
детский сад «Улыбка»
(должность руководителя организации)



/ М.Г. Прокина
(подпись/Ф.И.О.)

04 апреля 2024 года
(дата)

(М.П.)

ПАСПОРТ
доступности объекта социальной инфраструктуры
и предоставляемых на нем услуг

№ 13

«04» апреля 2024 года

1. Общие сведения об объекте

1.1. Вид (наименование) объекта: Муниципальное казенное дошкольное образовательное учреждение Ачитского городского округа «Ачитский детский сад «Улыбка» - филиал «Большеутинский детский сад «Ручеёк».

1.2. Полный почтовый адрес объекта: 623246, Свердловская область, Ачитский район, с. Большой Ут, ул. Механизаторов д.4.

1.3. Сведения о размещении объекта:

отдельно стоящее здание (количество этажей) 1 этаж, 441,1 кв. м,

часть здания - этаж (-а, -ей) (или на - этаже), - кв. м,

наличие прилегающего земельного участка (да/нет), 4837 кв. м.

1.4. Год постройки здания 1976, последнего капитального ремонта 2014.

1.5. Дата предстоящих плановых ремонтных работ:

текущего 2024, капитального 2030-2035.

1.6. Сведения об организации, расположенной на объекте:

1.6.1. Наименование организации, расположенной на объекте:

полное наименование (по учредительным документам): Муниципальное казенное дошкольное образовательное учреждение Ачитского городского округа «Ачитский детский сад «Улыбка» - филиал «Большеутинский детский сад «Ручеёк».

сокращенное наименование (по учредительным документам): МКДОУ АГО «Ачитский детский сад «Улыбка» - филиал «Большеутинский детский сад «Ручеёк».

1.6.2. Юридический адрес организации, телефон, электронная почта:

623230 Свердловская область, Ачитский район, поселок Ачит, ул. Первомайская, дом 38. 8(34391)7-11-16, mdo_u13@mail.ru,

1.6.3. Основание для пользования объектом (оперативное управление, аренда, собственность): оперативное управление.

1.6.4. Форма собственности объекта (государственная (федеральная, региональная), муниципальная, частная): муниципальная.

1.6.5. Вышестоящая организация (наименование): Управление образования администрации Ачитского городского округа.

1.6.6. Юридический адрес вышестоящей организации, телефон, электронная почта: 623230 Свердловская область. п. Ачит, ул. Кирова, 2, тел. 8(34391)7-11-51, achit-uo@mail.ru

2. Характеристика деятельности организации на объекте (по обслуживанию населения)

2.1. Сфера деятельности (социальная защита, занятость, здравоохранение, культура, образование, транспорт, информация и связь, физическая культура и спорт): образование.

2.2. Категории обслуживаемого населения по возрасту (дети, взрослые, все возрастные категории): дети от 2 мес. до 7 лет

2.3. Категории обслуживаемых инвалидов (инвалиды, передвигающиеся на креслах-колясках, инвалиды с нарушением опорно-двигательного аппарата, инвалиды с нарушением зрения, инвалиды с нарушением слуха, инвалиды с умственными нарушениями): нет

2.4. Виды услуг: образовательная деятельность.

2.5. Форма оказания услуг (на объекте, с длительным пребыванием, с проживанием, на дому, дистанционно): с пребыванием с 7.30 до 18.00.

2.6. Плановая мощность:

посещаемость (количество обслуживаемых граждан в день) 23;

вместимость 50;

пропускная способность 50.

2.7. Участие в исполнении индивидуальной программы реабилитации или абилитации инвалида (ребенка-инвалида) (да/нет): нет.

3. Состояние доступности объекта и предоставляемых на нем услуг

3.1. Путь следования к объекту пассажирским транспортом (описать маршрут движения с использованием пассажирского транспорта) нет,

наличие адаптированного пассажирского транспорта к объекту нет.

3.2. Путь к объекту от ближайшей остановки пассажирского транспорта:

3.2.1. Расстояние до объекта от остановки транспорта 800 метров.

3.2.2. Время движения (пешком) 8 минут.

3.2.3. Наличие выделенного от проезжей части пешеходного пути (да/нет): да.

3.2.4. Перекрестки (нерегулируемые, регулируемые, регулируемые со звуковой сигнализацией, таймером, нет): нет.

3.2.5. Информация на пути следования к объекту (акустическая, тактильная, визуальная, нет): нет.

3.2.6. Перепады высоты на пути (съезды с тротуара) (нет/есть (описать)): есть (подъем в гору на подходе к объекту),

их обустройство для инвалидов, передвигающихся на креслах-колясках (нет/есть (описать)): нет.

3.3. Организация доступности объекта и предоставляемых на нем услуг для инвалидов¹

Номер строки	Категория инвалидов (вид нарушения)	Вариант организации доступности объекта и предоставляемых на нем услуг ²
1.	Все категории инвалидов и маломобильных групп населения ³	ДУ
2.	в том числе инвалиды:	ДУ
3.	передвигающиеся на креслах-колясках	ДУ
4.	с нарушением опорно-двигательного аппарата	ДУ
5.	с нарушением зрения	ДУ
6.	с нарушением слуха	ДУ
7.	с умственными нарушениями	ДУ

¹ С учетом СП 35-101-2001, СП 31-102-99.

² Указывается один из вариантов:

«А» (доступность всех зон и помещений (универсальная);

«Б» (специально выделенные для инвалидов участки и помещения);

«ДУ» (дополнительная помощь сотрудника, услуги на дому, дистанционно);

«Нет» (не организована доступность).

³ Указывается худший из вариантов ответа.

3.4. Состояние доступности основных структурно-функциональных зон объекта

Номер строки	Основные структурно-функциональные зоны объекта	Состояние доступности объекта для основных категорий инвалидов ⁴					
		К (для передвигающихс я на креслах- колясках)	О (с нарушениями опорно- двигательного аппарата)	С (с нарушениями зрения)	Г (с нарушениями слуха)	У (с умственными нарушениями)	Для всех категорий маломобильны х групп населения ⁵
1.	Территория, прилегающая к зданию (участок)	ДЧ	ДЧ	ДУ	ДП	ДП	ДП
2.	Вход (входы) в здание	ДЧ	ДЧ	ДУ	ДП	ДП	ВНД
3.	Путь (пути) движения внутри здания, включая пути эвакуации	ДЧ	ДЧ	ДУ	ДП	ДП	ВНД
4.	Зона целевого назначения здания (целевого посещения объекта)	ДЧ	ДЧ	ДУ	ДП	ДП	ВНД
5.	Санитарно-гигиенические помещения	ДЧ	ДЧ	ДУ	ДП	ДП	ВНД
6.	Система информации и связи (на всех зонах)	ДЧ	ДЧ	ДУ	ДП	ДП	ВНД
7.	Пути движения к объекту (от остановки транспорта)	ДЧ	ДЧ	ДУ	ДП	ДП	ВНД
8.	Все зоны и участки ⁵	ДЧ	ВНД	ВНД	ДЧ	ДП	ВНД

⁴ Указывается:

ДП – доступно полностью (доступность для всех категорий инвалидов и других маломобильных групп населения);

ДЧ – доступно частично (достигаемость мест целевого назначения для отдельных категорий инвалидов);

ДУ – доступно условно (организация помощи сотрудниками организации или иной альтернативной формы обслуживания (на дому, дистанционно, иное));

нет – недоступно (не предназначен для посещения инвалидами и другими маломобильными группами населения).

⁵ Указывается худший из вариантов ответа.

3.5. Итоговое заключение о состоянии доступности объекта и предоставляемых на нем услуг: доступно частично

4. Управленческое решение

4.1. Рекомендации по адаптации основных структурно-функциональных зон объекта:

Номер строки	Основные структурно-функциональные зоны объекта	Рекомендации по адаптации объекта (вид работы) ⁶			
		не нуждается (доступ обеспечен)	ремонт (текущий), оснащение оборудованием	решение с техническими средствами реабилитации	технические решения невозможны – организация альтернативной формы обслуживания
1.	Территория, прилегающая к зданию (участок)	-	-	-	-
2.	Вход (входы) в здание	Установка пандуса	Установка пандуса	Установка пандуса	Установка пандуса
3.	Путь (пути) движения внутри здания, включая пути эвакуации	-	-	-	-
4.	Зона целевого назначения здания (целевого посещения объекта)	Установка кнопки вызова сотрудника ДОУ	Установка кнопки вызова сотрудника ДОУ	Установка кнопки вызова сотрудника ДОУ	Установка кнопки вызова сотрудника ДОУ
5.	Санитарно-гигиенические помещения	Установка санузлов для данной группы людей	Установка санузлов для данной группы людей	Установка санузлов для данной группы людей	Установка санузлов для данной группы людей
6.	Система информации и связи (на всех зонах)	Установка радиотелефона	Установка радиотелефона	Установка радиотелефона	Установка радиотелефона
7.	Пути движения к объекту (от остановки транспорта)	-	-	-	-
8.	Все зоны и участки	-	-	-	-

⁶ Указываются конкретные рекомендации по каждой структурно-функциональной зоне.

Период

проведения

работ

до


4.2. Период проведения работ: 2024-2030г.г.

в рамках исполнения (указать наименование программы или плана мероприятий по адаптации основных структурно-функциональных зон объекта): плана создания доступной среды для маломобильных групп населения.

4.3. Ожидаемый результат (по состоянию доступности объекта) после выполнения работ по адаптации основных структурно-функциональных зон объекта: повышение уровня доступности объекта для маломобильных групп населения.


5. Паспорт доступности объекта социальной инфраструктуры и предоставляемых на нем услуг (далее – Паспорт доступности объекта) разработан комиссией по проведению обследования и паспортизации объекта социальной инфраструктуры и предоставляемых на нем услуг (далее – Комиссия):

Председатель Комиссии:


 /М.Г.Прокина
(подпись/Ф.И.О.)

Члены Комиссии:



 /С.И. Ладыгин
(подпись/Ф.И.О.)

 /Т.В. Кузнецова
(подпись/Ф.И.О.)

 /Л.В.Приемщикова
(подпись/Ф.И.О.)

6. Копия Паспорта доступности объекта направлена

_____ (дата)

В

— (наименование территориального отраслевого исполнительного органа государственной власти Свердловской области – управления социальной политики Министерства социальной политики Свердловской области)

для размещения информации о состоянии доступности объекта социальной инфраструктуры и предоставляемых на нем услуг для инвалидов и других маломобильных групп населения Свердловской области в автоматизированной информационной системе «Доступная среда Свердловской области» в информационно-телекоммуникационной сети «Интернет».